

Atlas Didáctico de la Biblia

Escuela Dominical
Mapas para Video
Proyecciones e
Impresión a Color

Versión 2.2

Juan Carlos Salazar

Es un **FREEWARE**. Cópielo libremente y envíelo a sus amigos. Para más GRAFICOS GRATIS para profesores de la Biblia quienes usan la computadora en la Escuela Dominical, visite el sitio web en:

www.ebibleteacher.com

INDICE

■ CONJUNTO DE MAPAS

- Tierras Bíblicas
- Importantes Tierras de la antigüedad
- Continentes y Países

■ ANTIGUO Testamento

- Jardín del Edén
- Arca de Noé 1
- Arca de Noé 2
- Arca de Noé Monte Ararat
- Torre de Babel
- Viajes de Abraham
- Viaje de Abraham a Egipto
- Abraham en Canaán
- El Vagar de Jacob
- Viaje de José a Egipto
- Familia de José a Goshen
- Ruta del Exodo
- Mapa del principal Evento del Exodo
- Las doce tribus de Israel
- Naciones de Canaán
- Israel de Salomón
- Tabernáculo - 1 - - 2 -
- 3 -
- Templo de Salomón

- Reino dividido de Israel
- Imperio Airio
- Imperio de Babilonia
- Imperio Persa

■ NUEVO Testamento

- Alejandro el Grande
- Imperio Romano
- Israel en el Nuevo Testa
- Niñez de Jesús
- Pablo-1er Viaje Misioner
- Pablo-2do Viaje Misioner
- Pablo-3er Viaje Misioner
- Pablo a Caesarea
- Viaje de Pablo a Roma
- Corinto/Atenas
- 7 Iglesias de Asia (Revelación)

■ Mapas MODERNOS

- Moderno Israel
- Mapa en blanco de Israel, Sinaí y Tierras Bíblicas

■ OTRAS

- Codo Diagrama Ejemplo
- Consejos/Recursos
- Patrocinador

Consejos del Programa

- **MAPAS INTERACTIVOS:** Cuando corra en modo “presentación”, este juego de mapas serán *interactivos*. Esto es, el índice está *unido* a los mapas. Esto permite que con un simple click sobre el mapa que está en el índice salte instantáneamente al mapa seleccionado. Para ir a modo de presentación interactiva simplemente con un click en el icono de presentación de la parte inferior izquierda de la pantalla o seleccionando “**Slide Show/Play**” de la barra de menú. Click en “**INDICE**” para retornar.
- **TECLAS RAPIDAS:** En el teclado la tecla “**Home**” selecciona la primera diapositiva, la tecla “**End**” va a la última diapositiva, las teclas “**PgUp**” y “**PgDn**” van hacia adelante y atrás en una diapositiva al mismo tiempo. Para pasar a otro programa debe sujetar la tecla “**alt**” y presionar “**tab**”.
- **MODO DE EDICION:** Si quiere copiar imágenes dentro de sus propias diapositivas de presentación, entonces simplemente presione en la imagen que usted quiere, corte y pegue en su presentación. No heya costo por este uso. Algunas reglas se aplican. Ver la última dispositiva para los requisitos.



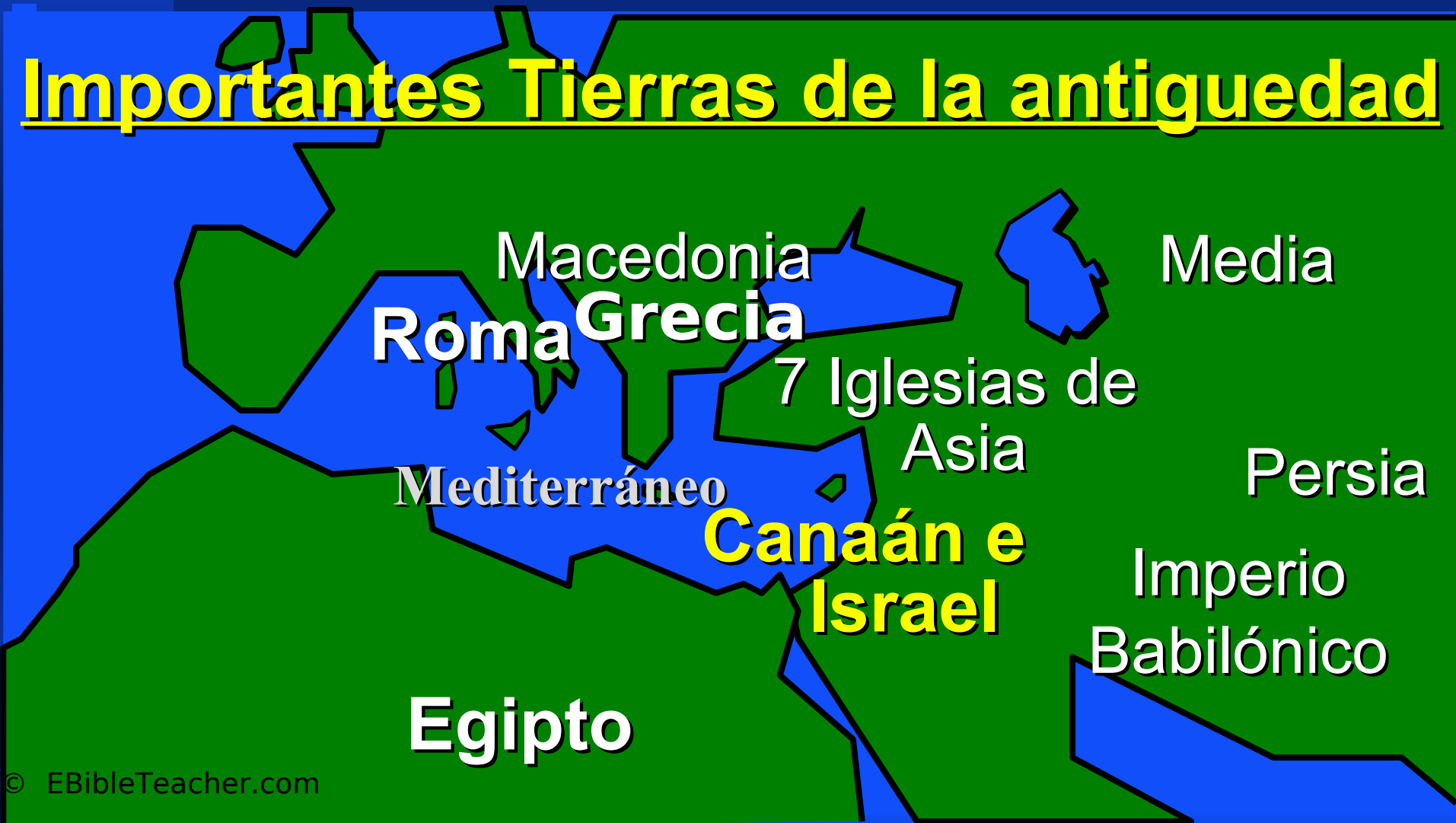
Tierras Bíblicas

- ◆ **Sudeste de Europa**
- ◆ **Oriente Medio**
- ◆ **Asia Menor**
- ◆ **Africa del Norte**



Tierras de la Biblia

Importantes Tierras de la antigüedad



Tierras de la Biblia

Continentes y Masas de tierra

Europa del Sur

Asia Menor

Mar
Mediterráneo

Medio Oriente

Africa del Norte

Jardín del Edén

Mediterráneo

Israel

Egipto

Jardín
del
Edén



Arca de Noé



Mediterráneo

Israel

Egipto

Monte
Ararat
(Turquía)

Turquía

**Monte
Ararat**



Mar Mediterráneo

Chipre



Israel

Foto NASA



Monte Ararat

- Nieve cubre al monte Ararat. Junto con el pequeño Ararat son volcanes inactivos localizados al este de Turquía. El monte Ararat con una altura de 3 millas sobre el nivel del mar.

Esta montaña es el tradicional lugar de reposo del Arca.

Torre de Babel



Viaje de Abraham



Viaje de Abraham a Egipto

Canaán

Mar Mediterráneo

Delta del Nilo

Nilo

Egipto

Sinaí

Foto NASA



Mar Mediterráneo

Canaán

Hebrón

Sodom

Pastisales de Abraham

Pastisales de Lot



Jacob dejó la casa de su Padre y fué a Harán huyendo de Esaú y a tomar esposa. El tuvo la visión de las escaleras al cielo. Años más tarde regresó solo al mismo camino.

El Vagar de Jacob

Viaje de José a Egipto

Mar Mediterráneo

Canaán

Delta del Nilo

José vendido
en la
caravana

Nilo

Putifar y el
Faraón

Sinaí

Egipto

Foto NASA

Viaje de la familia de José a Goshen debido a la hambruna

Fertil Delta del Nilo

Canaán

Egipto

INDICE



El Gran Mar (Mediterráneo)

Canaán

Delta del
Nilo

Península
Del Sinaí

Egipto

Ruta

tradicional
del Exodo

Monte Sinaí

Mar Rojo


Ruta Tradicional del Exodo

El Gran Mar
(Mediterráneo)

Jericó
Canaán


Delta del Nilo

12 Espías



Península Sinaí

Codorniz/Maná



Egipto

Mt. Sinaí

Mt. Sinaí



Mar Rojo

12 Tribus de Israel

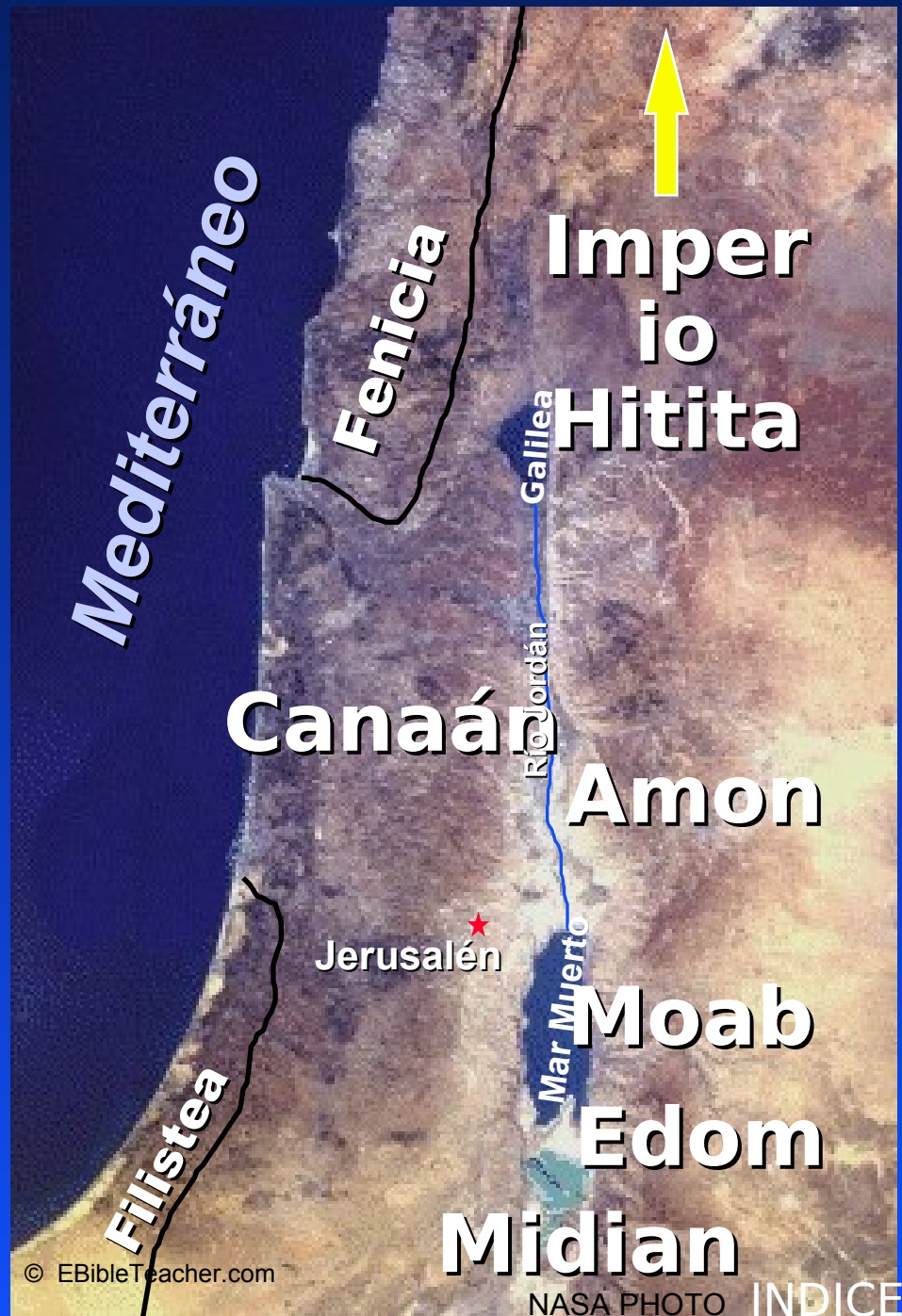


Las Doce Tribus de Israel

Manasés	Aser
Neftalí	Zabulón
Isacar	Gad
Efraín	Dan
Benjamín	Rubén
Simeón	Judá

Otras Naciones

- ❖ Cananitas
- ❖ Hititas
- ❖ Filisteos
- ❖ Fenicios
- ❖ Moabitas
- ❖ Amonitas
- ❖ Edomitas
- ❖ Midianitas





Israel de Salomón

Tabernáculo

**Lugar
más
Sagrado**

**Lugar
Sagrado**


Laver

Altar

Entrada

Campamento Israelita y Tabernáculo

Norte Naftalí

Aser

Dan

Oeste

Manasés

Levitas

Este

Isacar



Benjamín Efraín

Tabernáculo

Judá

Zabulón

Rubén



Simeón

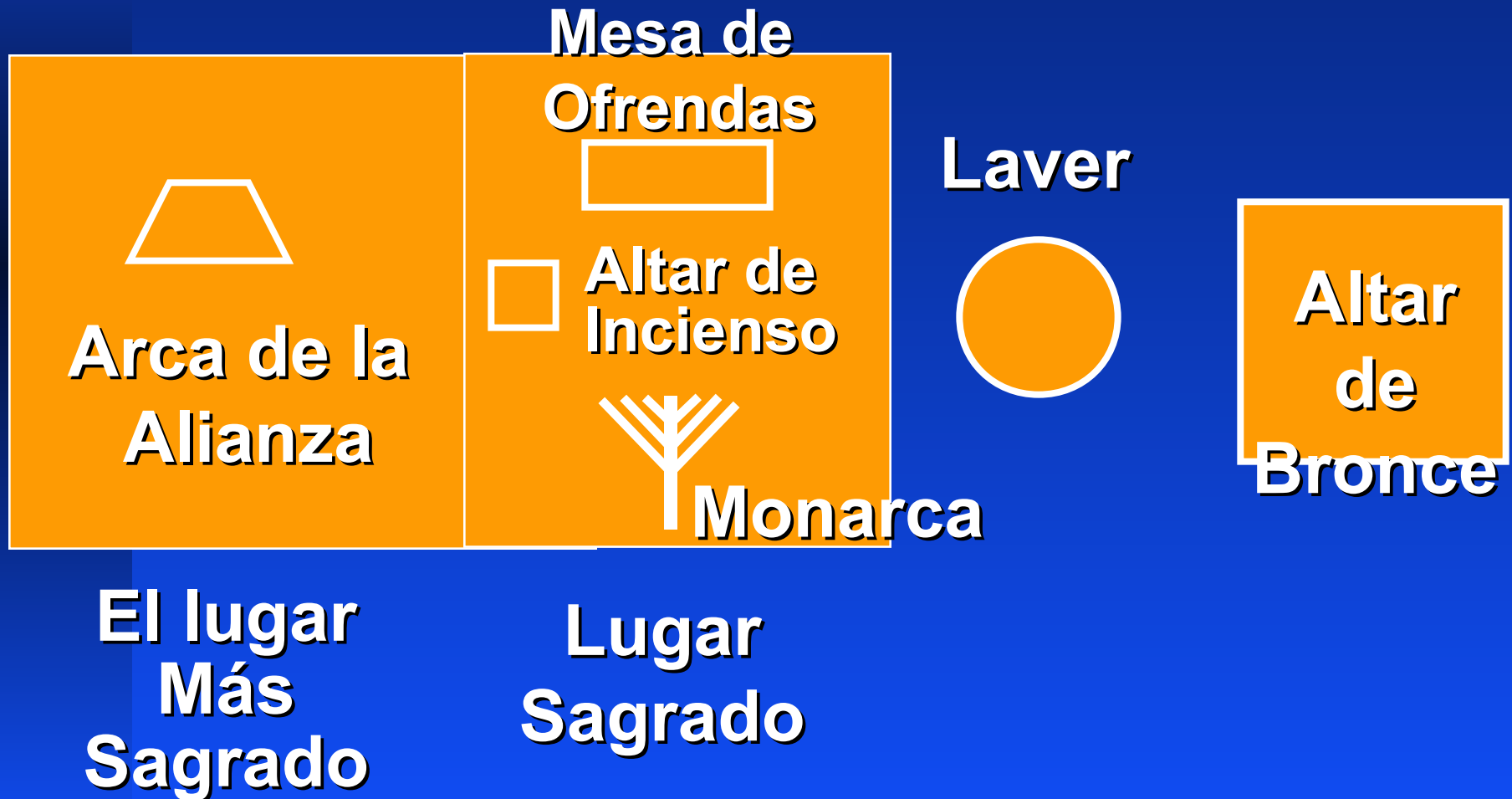


Gad

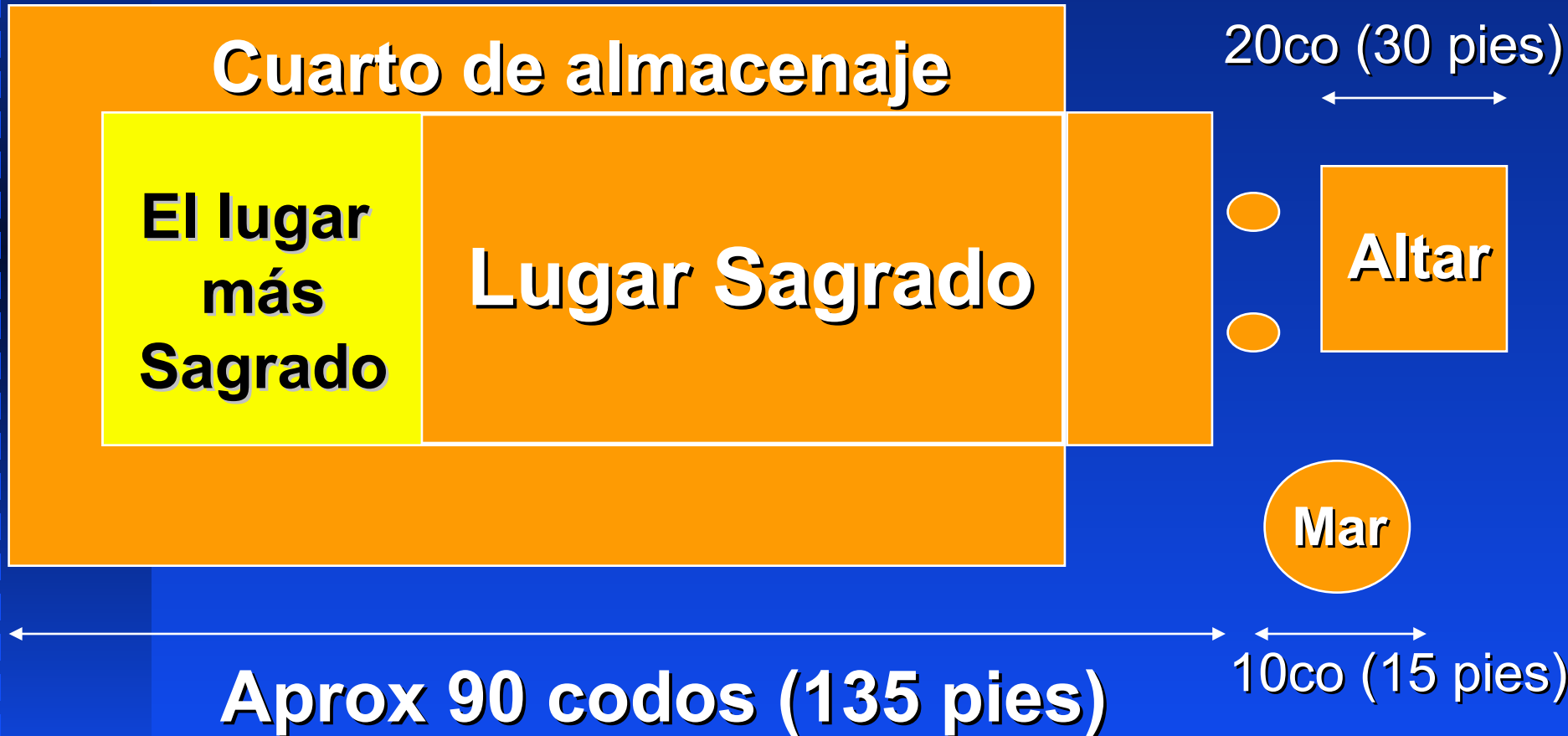


Sur

Tabernáculo



Templo de Salomón





División del Reino

Imperio Asirio

Imperio Asirio

Judá

Egipto

----- **824 BC**

———— **640 BC**

©

Imperio de Babilonia



Imperio Persa

Imperio Persa

Mediterráneo

Judá

Egipto

Alejandro El Grande

El Imperio de Alejandro

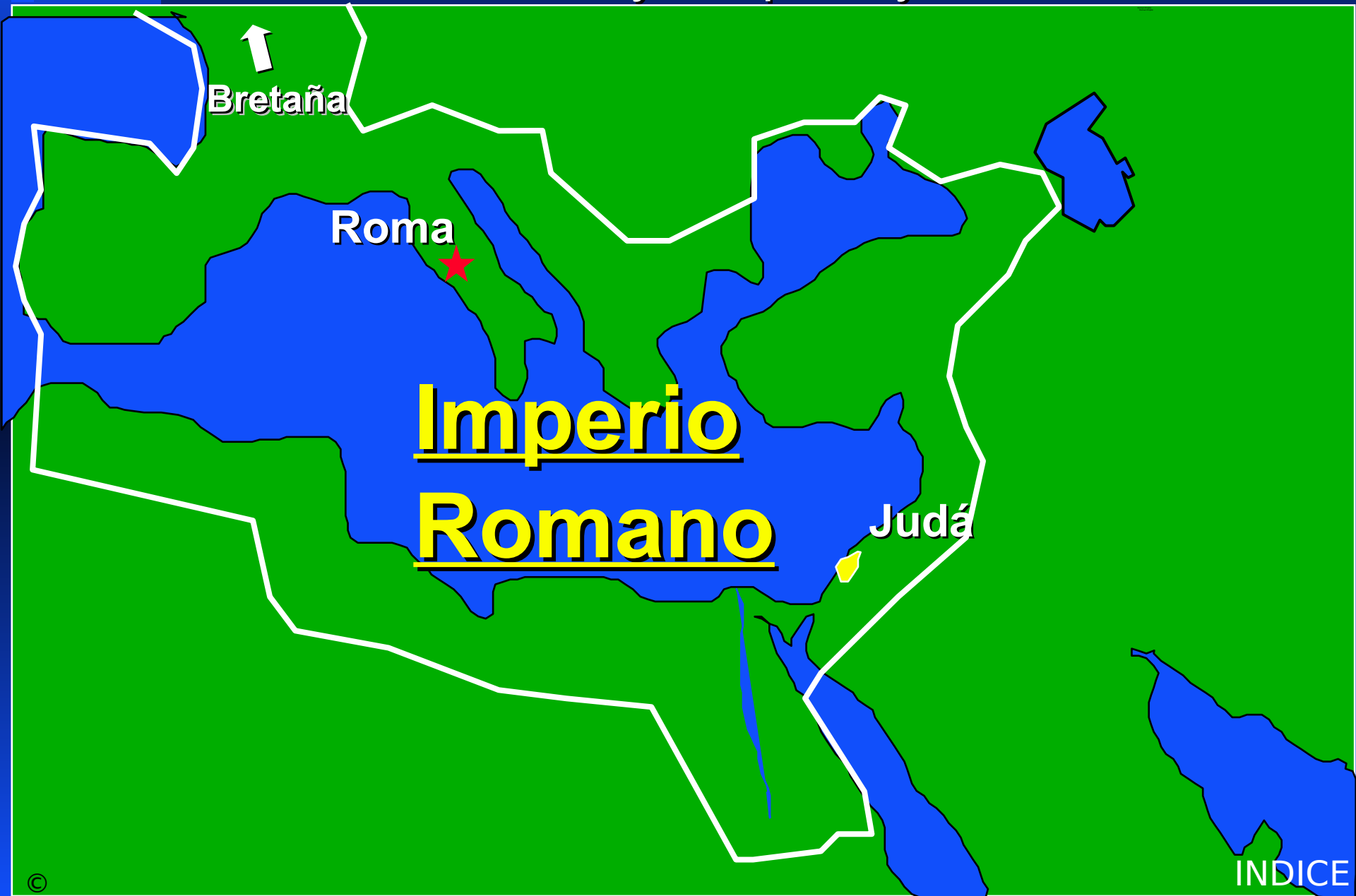
Mediterráneo

Judá

Egipto

India →

- ❖ El Imperio Romano se extendió desde Gran Bretaña a Israel e incluyó España y Asia Menor.





◆ **Israel
en el
Nuevo
Testame
nto**

Israel en el Nuevo Testamento

Mediterráneo

Nazaret



Mar de Galilea

Río Jordán

Jerusalén



Belén

Mar Muerto

Egipto



Niñez de Jesús en Israel

La Niñez de Jesús

1er Viaje Misionero Hechos 13 y 14

Turquía en la actualidad



Satellite Image - NASA

Viajes de Pablo

Roma

Filipos

Tesalónica

Atenas

Corinto

Efeso

Cesarea

Israel

Jerusalén

Egipto

— 2do Viaje Misionero

Viajes de Pablo

Roma

Filipos

Tesalónica

Atenas

Corinto

Efeso

Antioquía

Cesarea

Israel

Jerusalén

Egipto

— 3er Viaje Misionero

©

Mediterráneo

Mar de Galilea

Cesarea



26 Millas



Antípatri

38 Millas



Jerusalén

Río Jordán

Mar Muerto

Viaje de Pablo a Cesarea

Hechos 23:1-35

Viajes de Pablo

Roma

Malta

(naufragio)

Corinto

Cesarea

Israel

Jerusalén

Egipto

— Viaje de Pablo a Roma

©

GRECIA

Atenas

Corinto

Mar Egeo

Acaya

Mar Mediterráneo

C
O
R
I
N
T
O
:
A
T
E
N
A
S

Las 7 Iglesias de Asia



- 1 Pérgamo**
- 2 Tiatira**
- 3 Sardis**
- 4 Esmirna**
- 5 Filadelfia**
- 6 Efeso**
- 7 Laodicea**



Israel Moderno

Uselo para hacer su propio mapa



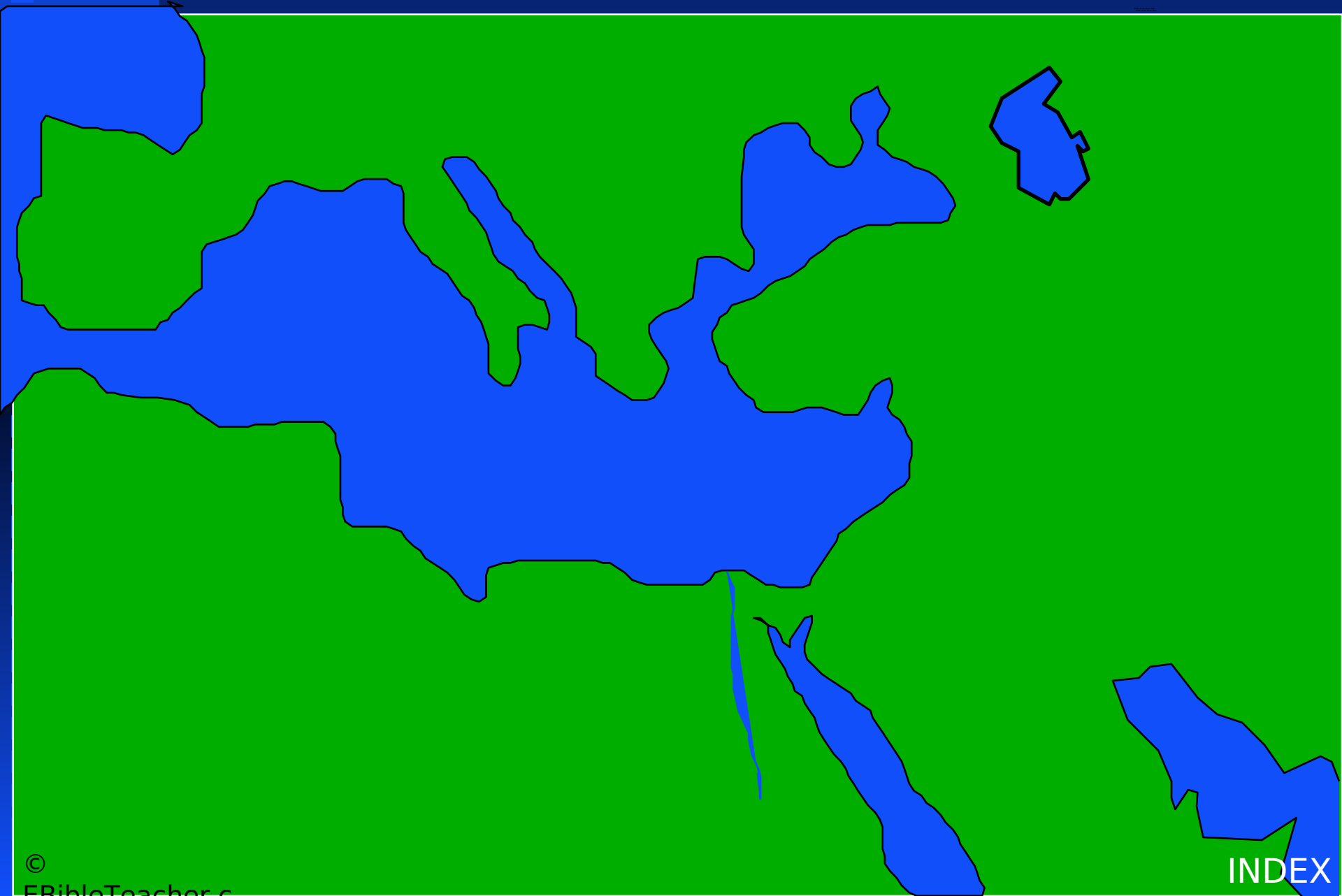
NASA Photo
© EBibleTeacher.com

INDICE

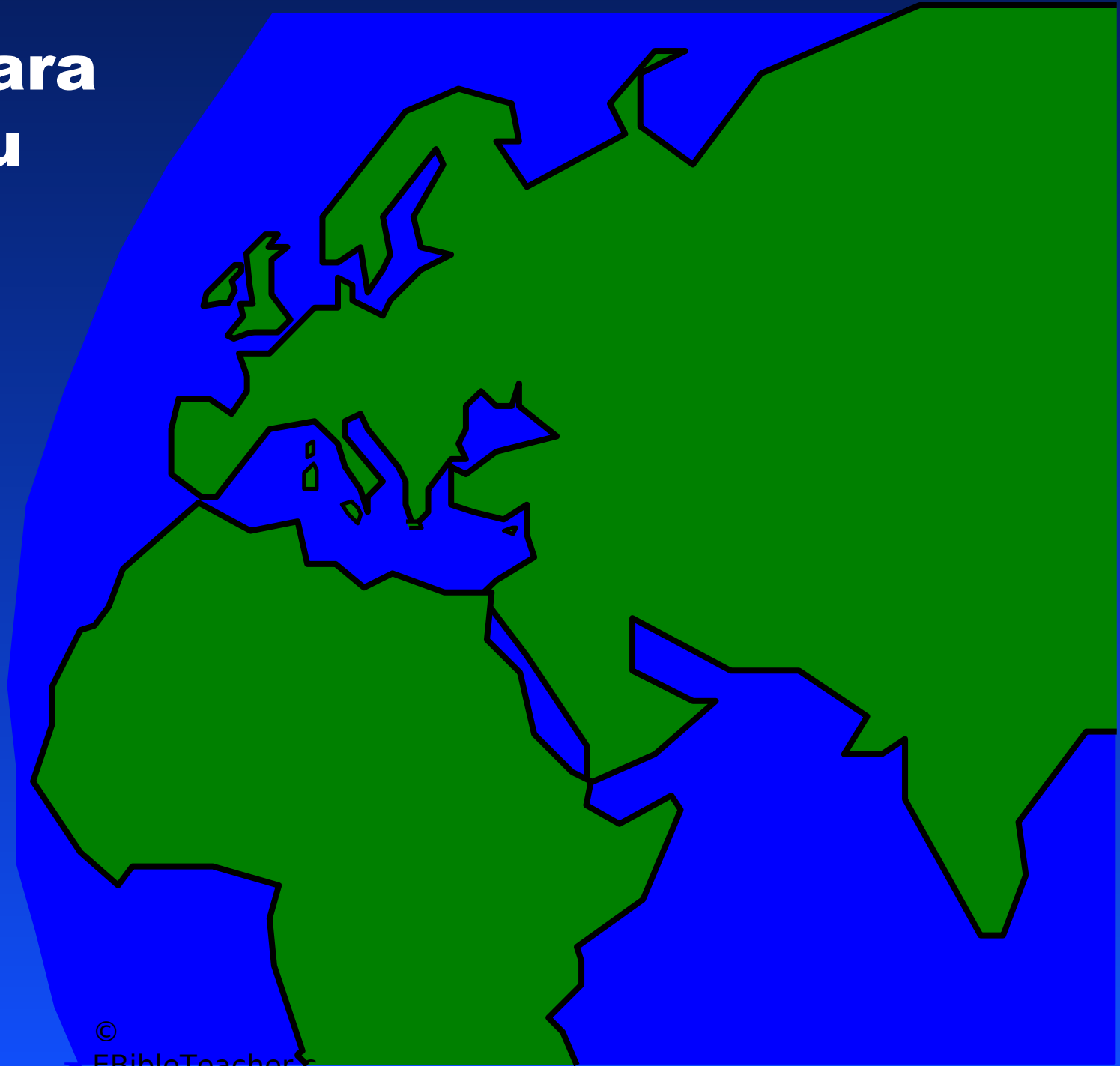


**Uselo para
hacer su
propio
mapa.**

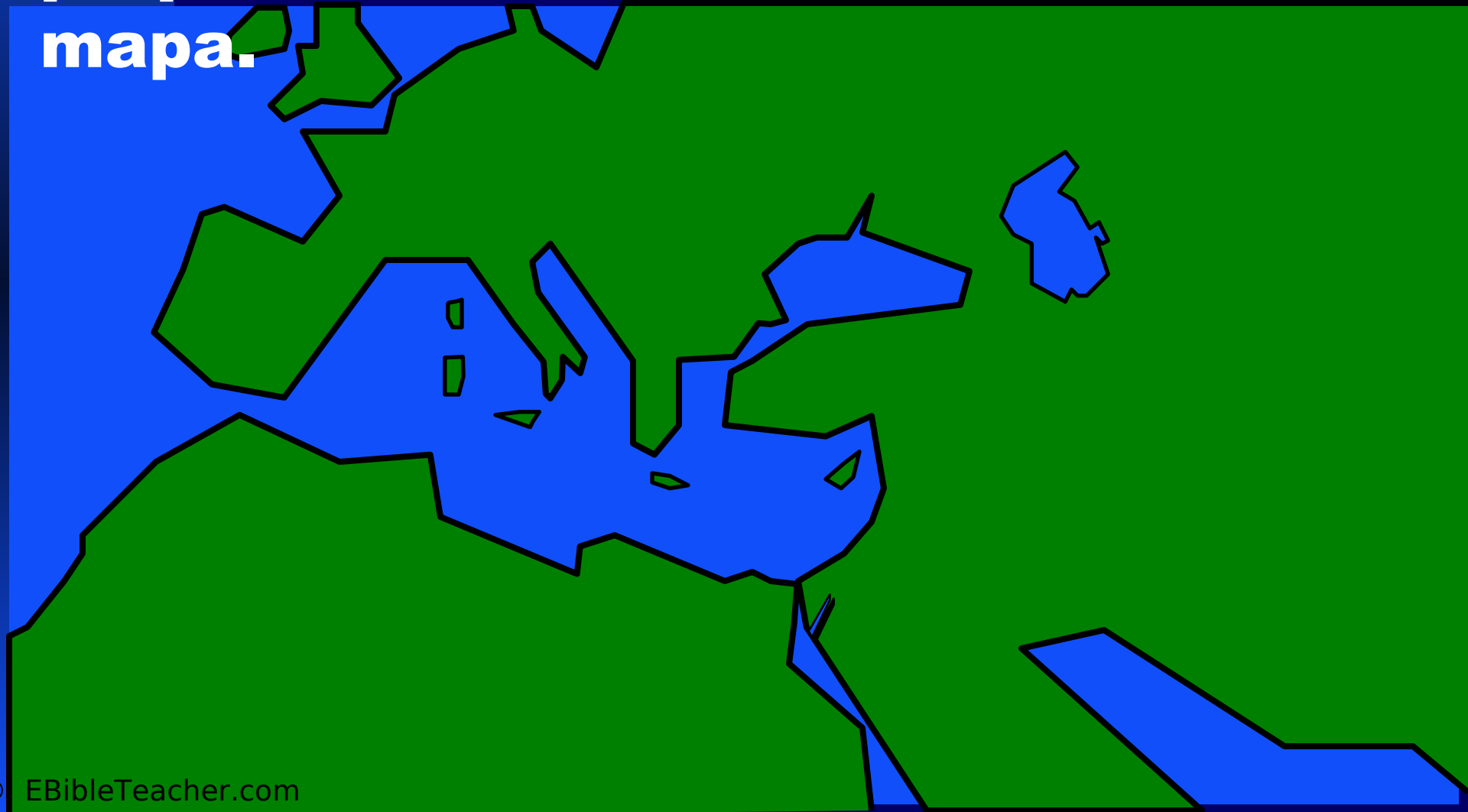
Uselo para hacer su propio mapa.



**Uselo para
hacer su
propio
mapa.**




**Uselo para
hacer su
propio
mapa.**




**Uselo para
hacer su
propio
mapa.**




Más Consejos y Trucos

- 1. **TAMAÑO DE FUENTE**: Este programa está desarrollado para video proyección y usa fuentes grandes para una máxima visibilidad. Antes de usarlo en su clase y sermón, intente mirar las diapositivas desde el asiento más distante de la sala para asegurarse que el tamaño de la imagen es lo suficientemente grande para que se lea el texto.
- 2. **EDITANDO**: Para facilitar la copia de estos mapas en sus presentaciones, los textos y gráficos están “agrupados”. Si quiere hacer cambios significativos en el mapa entonces haga click en “Draw” y seleccione “ungroup” para usar la capacidad completa de edición.
- 3. **INFORMACION**: Estos mapas están considerados como la información base en el modo “Notes” de esta presentación. Simplemente con presionar un click en el icono  o un click en “View/Notes Page” del menú de la parte superior.
- 4. **IMPORTANTE**: Estos mapas pueden ser importados a otros paquetes de software como Corel Presentations. Se debe estar consciente de que algunos formatos pueden perderse y las imágenes necesitarán editarse y corregirse después de importarse.

**B
I
B
L
I
A**



Esta es una página de ejemplo para **“El Mundo de la Biblia”** Escuela Dominical en PowerPoint serie disponible a Med-2000



Medidas de Longitud

RECURSO

Para Profesores de Escuela Dominical utilizando computadoras

- ◆ Gráficos Gratis para profesores de Escuela Dominical.
- ◆ Como- guiar para usarse en video proyectores, PC/TV convertidores y otros equipos electrónicos .
- ◆ Repaso de software y hardware para usar en la Escuela Dominical.
- ◆ Literatura para Escuela Dominical basada en PowerPoint.
 - ◆ “The Christian’s Personal Growth Class” 300+ PowerPoint slides y 30+ pág. de guía para profesores. “Hechos” 580+ PowerPoint slides & a 60+ pág. de guía para profesores. “Romanos” 300+ PowerPoint slides & a 30+ pág. de guía para profesores. “Misceláneos” set and images 300+ slides. Cerca de 1400 slides de PowerPoint y sobre 100 pág. imprimibles de guía para profesores por solo \$39 más \$2 de envío (US).
 - ◆ “World of the Bible” 450 + Slides disponible en el 2000
- ◆ Visite EBibleTeacher.com en:

www.ebibleteacher.com

email: ttaylor@ebibleteacher.com

Acerca del Autor

- **Terry Taylor** es el webmaster de “EBibleTeacher.com” un sitio web con recursos para Profesores de la Biblia quienes usan computadoras en la Escuela Dominical. El está disponible para dictar clases y seminarios acerca del uso de la computadora en la Escuela Dominical.

Terry Taylor

609 Country Club Ln

Cartersville, IL 62918

(618)985-4527 email: ttaylor@ebibleteacher.com

Bible Class Electronic Slide Shows

SCRIPTURE/TOPIC: Bible Class Atlas
SERIES: Maps for the Sunday School
NUMBER OF SLIDES: 52 **Date:** 8/18/00
FILE NAMES: Readme.txt & BATLAS22.ppt

CATEGORY: Copyrighted *Sunday School Literature*

These electronic slide shows provided by Terry Taylor. Microsoft PowerPoint (R) was used to create the show. Typically, teacher's notes in text files are included in the packages. You can download Microsoft's free PowerPoint viewer from www.microsoft.com on the Internet if needed.

Contact me at ttaylor@ebibleteacher.com for more information or at 609 Country Club Ln Carterville, IL 62918. Email with suggestions, comments or for more information.

This slide show is a type of Sunday School literature and is copyrighted in regards to slide layout, text and arrangement. "Microsoft" and "Powerpoint" are copyrighted by the Microsoft Corporation.

YOU ARE ALLOWED TO COPY MAPS OUT OF THIS SET AND REUSE IN SUNDAY SCHOOL CLASSES PROVIDED THAT THE MAPS ARE INCIDENTAL TO THE COURSE MATERIAL. YOU MAY NOT RESELL ANY OF THESE MAPS AS PART OF MAP SETS WITHOUT THE WRITTEN PERMISSION OF THE AUTHOR, TERRY TAYLOR. See Title page for cost and other restrictions.

No warranty or guarantee is implied. This is freeware. Some images based on NASA satellite photos. Use of these images does not imply NASA endorsement.

Shareware distributors may

charge a nominal distribution

Web Site: www.ebibleteacher.com

variety of other electronic slide shows and software is available. ttaylor@ebibleteacher.com © 2000 **INDEX**